


Aranyosapáti Község Településrendezési Tervének módosításához

Környezeti vizsgálat
lefolytatásához
egyeztetési
dokumentáció



„Módosítások –
2021.”

Tervező:

URBAN Dimensio Tervező és
Szolgáltató Bt.
(C-15-1139)

2021.

Külzetlap

Településrendező tervező:



.....
Labbancz András
okl. településmérnök
terület-, és településfejlesztési
szakértő
TT-15 – 0378

Ügyvezető igazgató:



.....
Labbanczné Lengyel
Andrea

Aranyosapáti Község
Településrendezési Tervének
- módosításához -

Környezeti vizsgálat lefolytatásához egyeztetési dokumentáció

„Módosítások - 2021”

Tartalomjegyzék

Külzetlap

Tartalomjegyzék

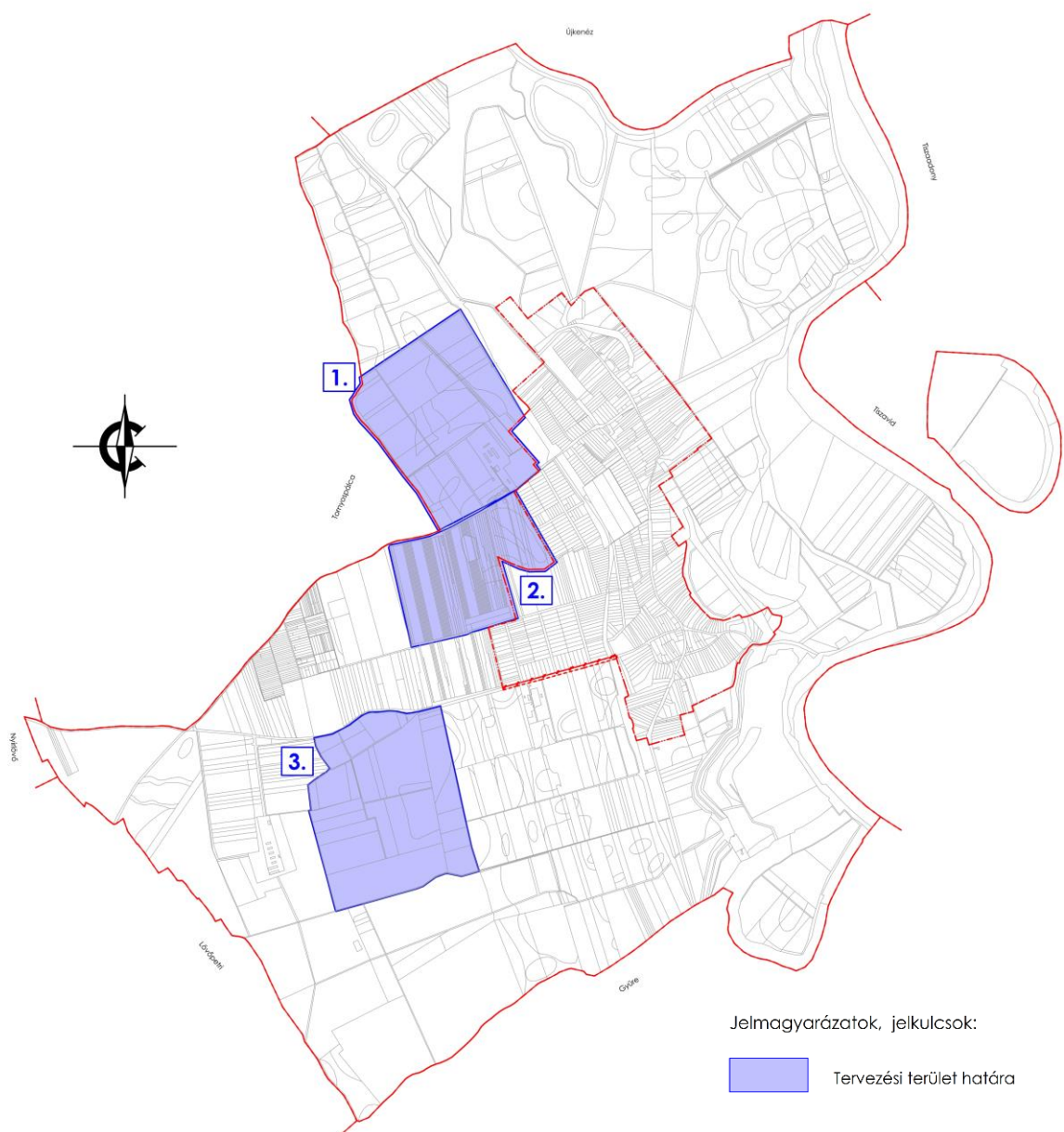
1. Előzmények	4
1.1. A területre jelenleg a következő településrendezési eszközök vannak hatályba	4
1.2. Átnézeti térkép	4
1.3. Helyszín, környezet és a fejlesztés bemutatása	5
2. Beavatkozási pontok ismertetése	14
3. Környezeti értékelés	17

1. Előzmények

1.1. A területre jelenleg a következő településrendezési eszközök vannak hatályban

- 44/2010 (III.29.) számú határozat, Aranyosapáti Község Településszerkezeti tervének és szerkezeti terv leírásának elfogadásáról
- 2/2010 (III.30.) számú rendelet, Aranyosapáti Község Helyi Építési Szabályzatáról és Szabályozás Tervének elfogadásáról

1.2. Átnézeti térkép



(Forrás: saját szerkesztés)

1.3. Helyszíni, környezet és a fejlesztés bemutatása

1. Beavatkozási pont

A beavatkozási terület külterületen, a belterülettől keletre, a 4109. sz. összekötő út (Nyírlövő felé) északi oldalán a 078/21 hrsz-ú telken helyezkedik el.



(Forrás: GoogleEarth)

A tervezett módosítás előtt lefolytatott településrendezési tervmódosítás során a 074/6 hrsz-ú terület mezőgazdasági üzemi építési övezetbe került mezőgazdasági általános övezetéből, új beépítésre szánt terület kialakításával. Jelen módosítás során ez a terület bővül minimális mértékben keleti irányban a 078/21 hrsz-ú ingatlanon, hogy az építhető kapacitások az új fejlesztésnek megfelelően kialakíthatóak legyenek.

Az építési övezet / övezet jelenlegi besorolása, a normatív értékek összefoglaló táblázata:

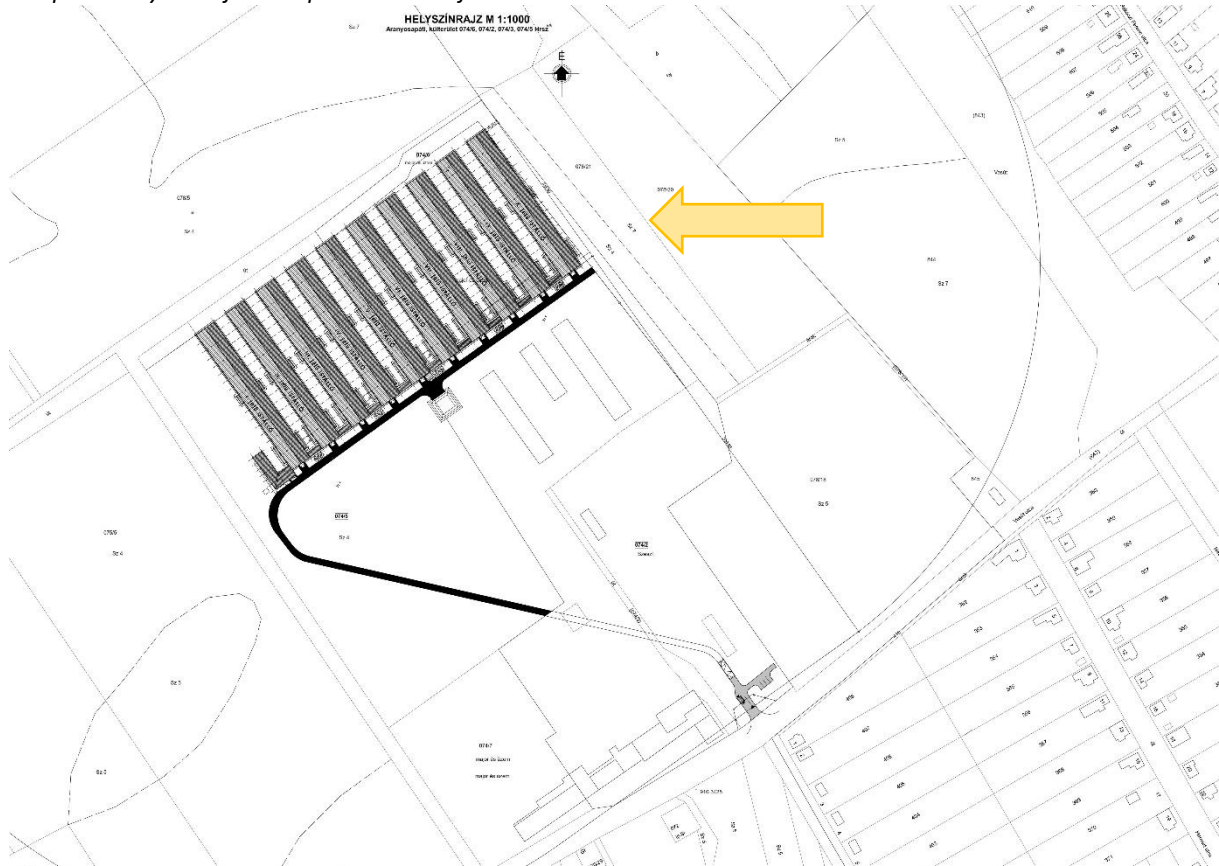
Módosítással érintett építési övezet / övezet besorolás	
M	Általános mezőgazdasági terület övezete

Az építési övezet / övezet módosított besorolása, a normatív értékek összefoglaló táblázata:

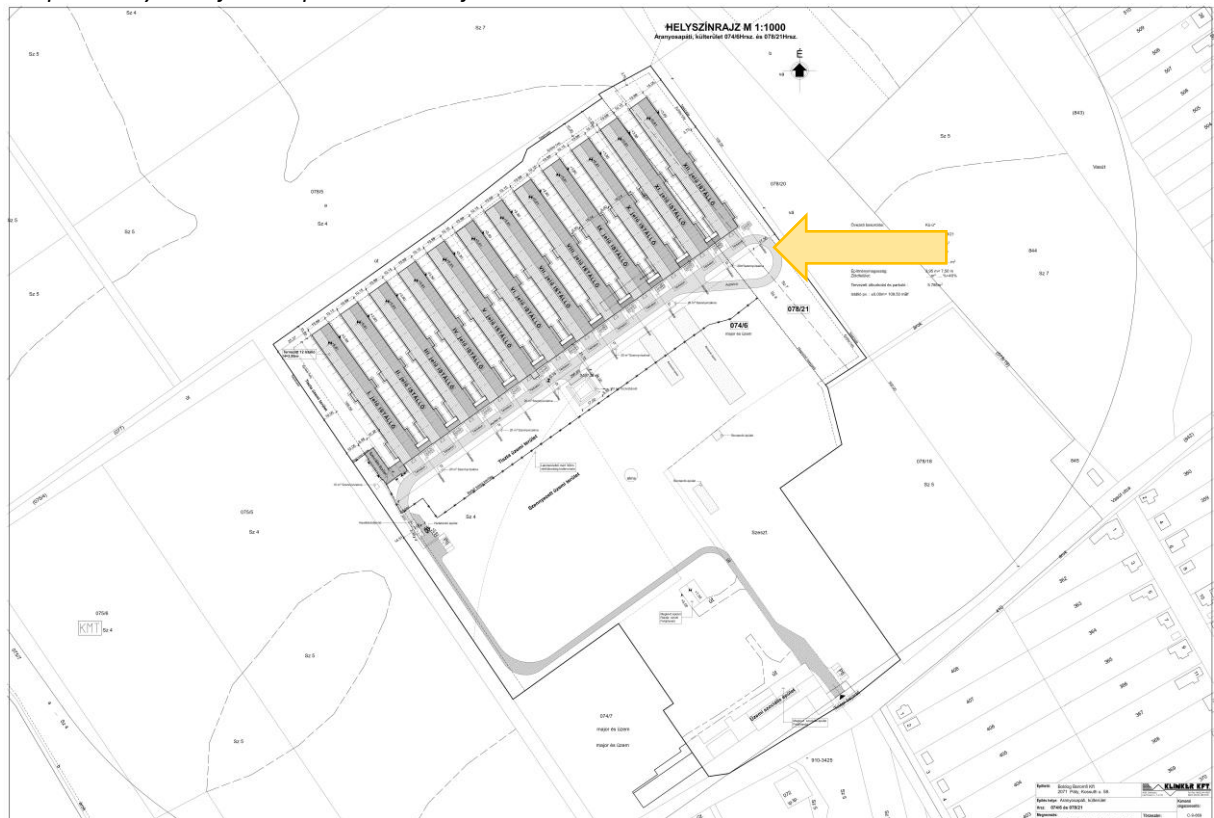
Módosítással érintett építési övezet / övezet besorolás	
Kü-ü*	Különleges mezőgazdasági üzemi terület övezete
Sz	Szabodonálló beépítési mód
40	40 % - a beépítettség legnagyobb mértéke
7,5 m	7,5 m – a megengedett legnagyobb építménymagasság
2000	2000 m ² – a minimum kialakítható telekméret

Aranyosapáti Község Településrendezési Terv Módosításához
KÖRNYEZETI VIZSGÁLAT LEFOLYTATÁSÁHOZ EGYEZTETÉSI DOKUMENTÁCIÓ

Telepítési helyszínrajz a telep eredeti kiterjedésére

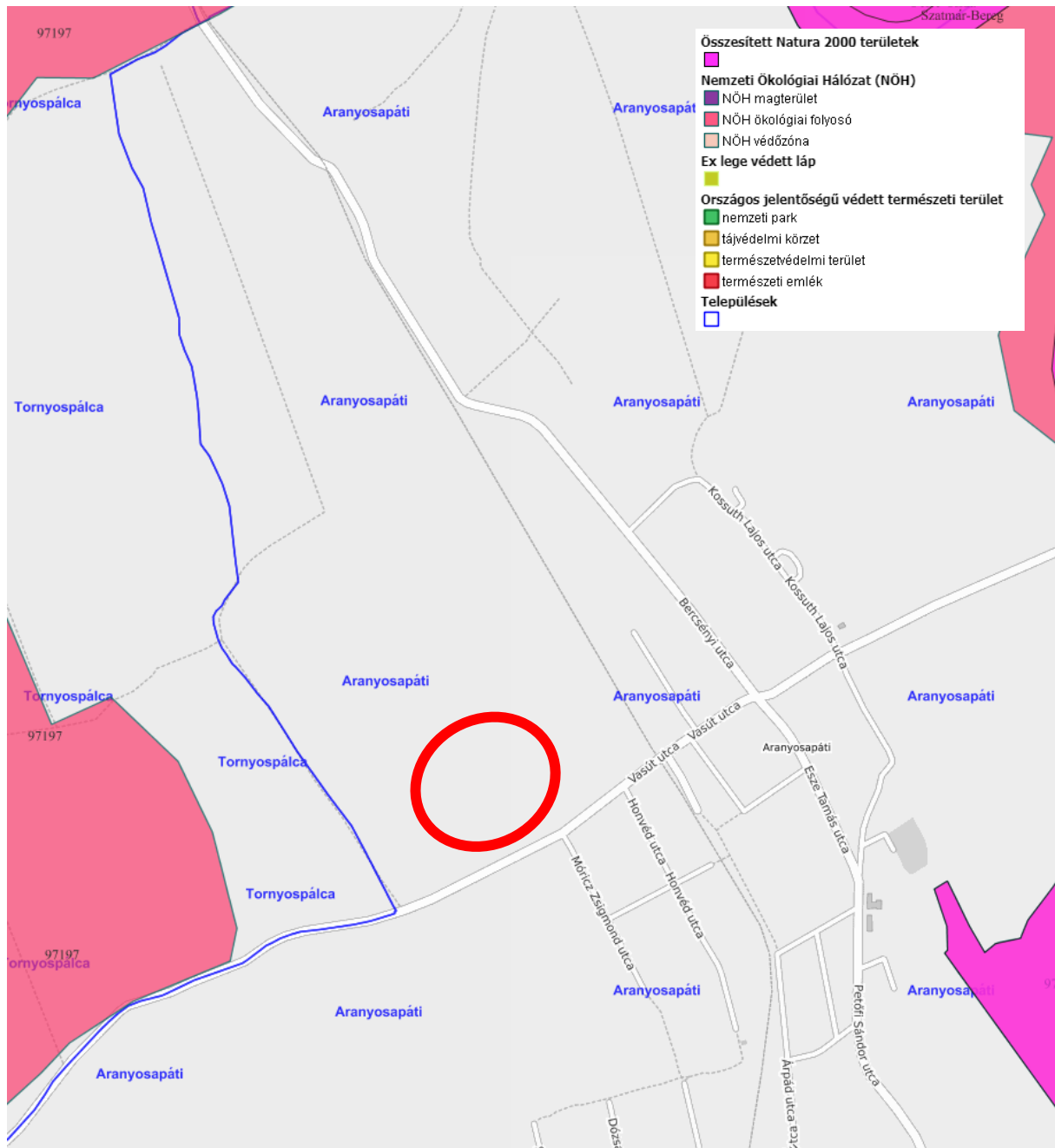


Telepítési helyszínrajz a telep bővített kiterjedésére



(Forrás: KLINKER KFT.)

Természetvédelmi érintettsége a területnek nincs. A terület nem érintett és nem határos a Nemzeti Ökológiai Hálózat elemeinek területével, illetve NATURA2000 területekkel sem.



Forrás: Természetvédelmi Információs Rendszer - TIR

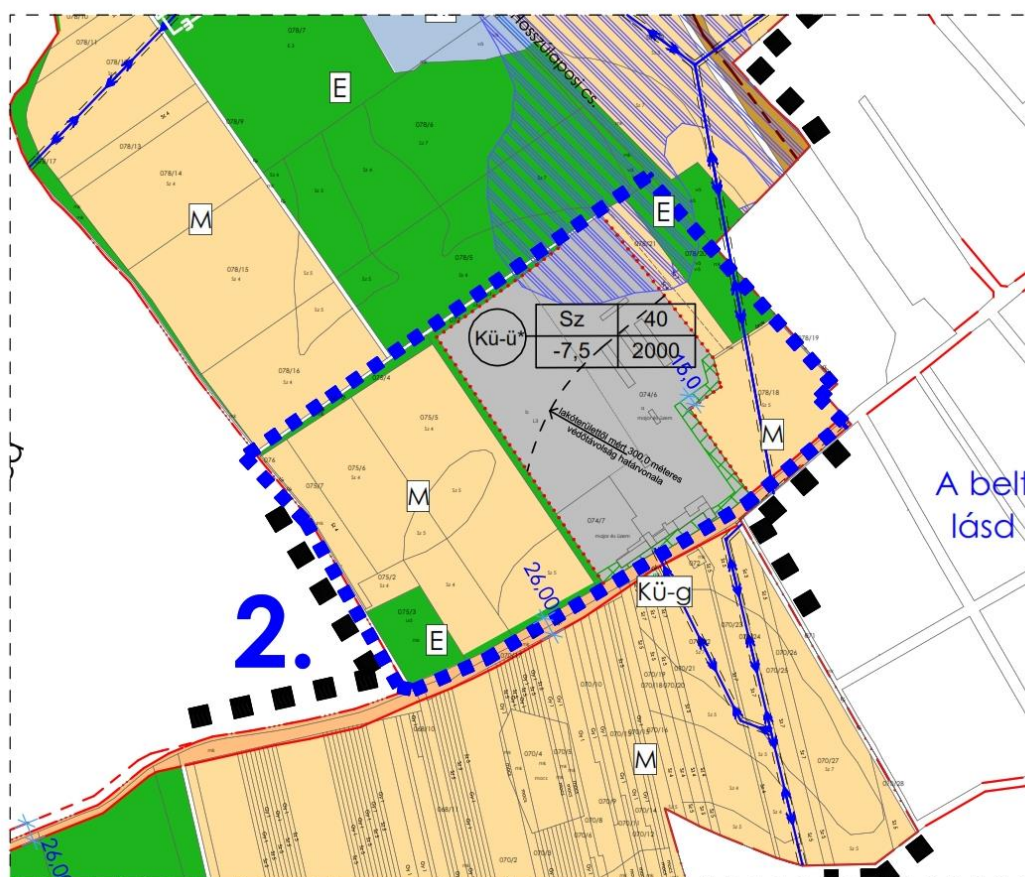
A területre vonatkozó szabályozási előírások az alábbiak:

„11.§ (2) Különleges mezőgazdasági üzemi terület (Kü-ü és Kü-ü*)

a) Az építési övezetbe a meglévő és újonnan létesülő mezőgazdasági üzemek (majorok) tartoznak, ahol a mezőgazdasági termékek feldolgozása, tárolása, a mezőgazdasági gépek és szállítóeszközök javítása folyik, nagyüzemi állattartás vagy mezőgazdasági illetve mezőgazdasági termeléshez szorosan kapcsolódó ipari tevékenység befogadására alkalmas.

- aa) Az építési övezetben kivételesen elhelyezhető a gazdasági tevékenységi célú épületen belül a tulajdonos, a használó és a személyzet számára szolgáló lakások, ha az adott létesítmény védelmi övezetének kijelölésére – végzett tevékenységből adódó, engedélyezett biztonsági távolság - nem kerül sor, illetve ha azon kívül esik.
- ab) A keletkezett szennyvizek és hulladékok elhelyezése csak vízzáró szigetelt tárolókban, műtárgyakban lehet.
- ac) Az építési övezetben pince szint létesítése lehetséges. Az állattartó épületeket minden esetben vízzáró szigeteléssel kell kialakítani. Trágya tárolására alkalmas építmények, tárolók nem helyezhetők el közelebb 100,0 méternél felszíni vízfolyások, csatornák, vízvezető árkok partjától.
- ad) A Kü-ü* jelű építési övezetben, a szabályozási terveken ábrázolt, lakóterülettől mért 300,0 méteres védőtávolság határvonalán túl lehet csak nagyüzemi állattartásra és trágya tárolására alkalmas építményt létesíteni.

Kivágat a jóváhagyott módosított (12/2020 (VIII.27.) önkormányzati rendelettel) szabályozási tervből:



2. Beavatkozási pont

A tervezett beavatkozás külterületen, a 4109. sz. összekötő út (Nyírlövő felé) déli oldalán 068/4 és 068/5 hrsz-ú telkeken helyezkedik el (a területen telekalakítás van folyamatban).

Az Aranyosapáti külterület, 068/17 és 068/20 hrsz-ú ingatlanon (a 068/4 és 068/5 hrsz-ú ingatlanokból kialakítva/kialakítás alatt) a beruházó egy szabadtartásos baromfi nevelő telepet kíván létesíteni. A kialakuló 068/17 és 068/20 hrsz-ú ingatlan jelenleg üres, beépítetlen terület, felszíne viszonylag sík, az épületek telepítését megelőzően kismértékű tereprendezés szükséges.

A tervezési terület korábban külterületi mezőgazdasági művelésű terület volt



(Forrás: GoogleEarth)

A két önálló telep műszaki leírásából:

A külterületén lévő ingatlanon 6 istálló (3 x 2 istálló) szabadtartásos baromfi telep létesítése, a kapcsolódó kiszolgáló épületekkel-építményekkel

-6 db baromfi istálló elhelyezése, fedett kifutókkal

-a telepi bejáráshoz szociális épület elhelyezése, ahol dolgozói (cca. 3-4 fő) fekete-fehér rendszerű öltöző, étkező-pihenő-iroda (2 fő) és wc-kézmosó helyiség elhelyezése szükséges

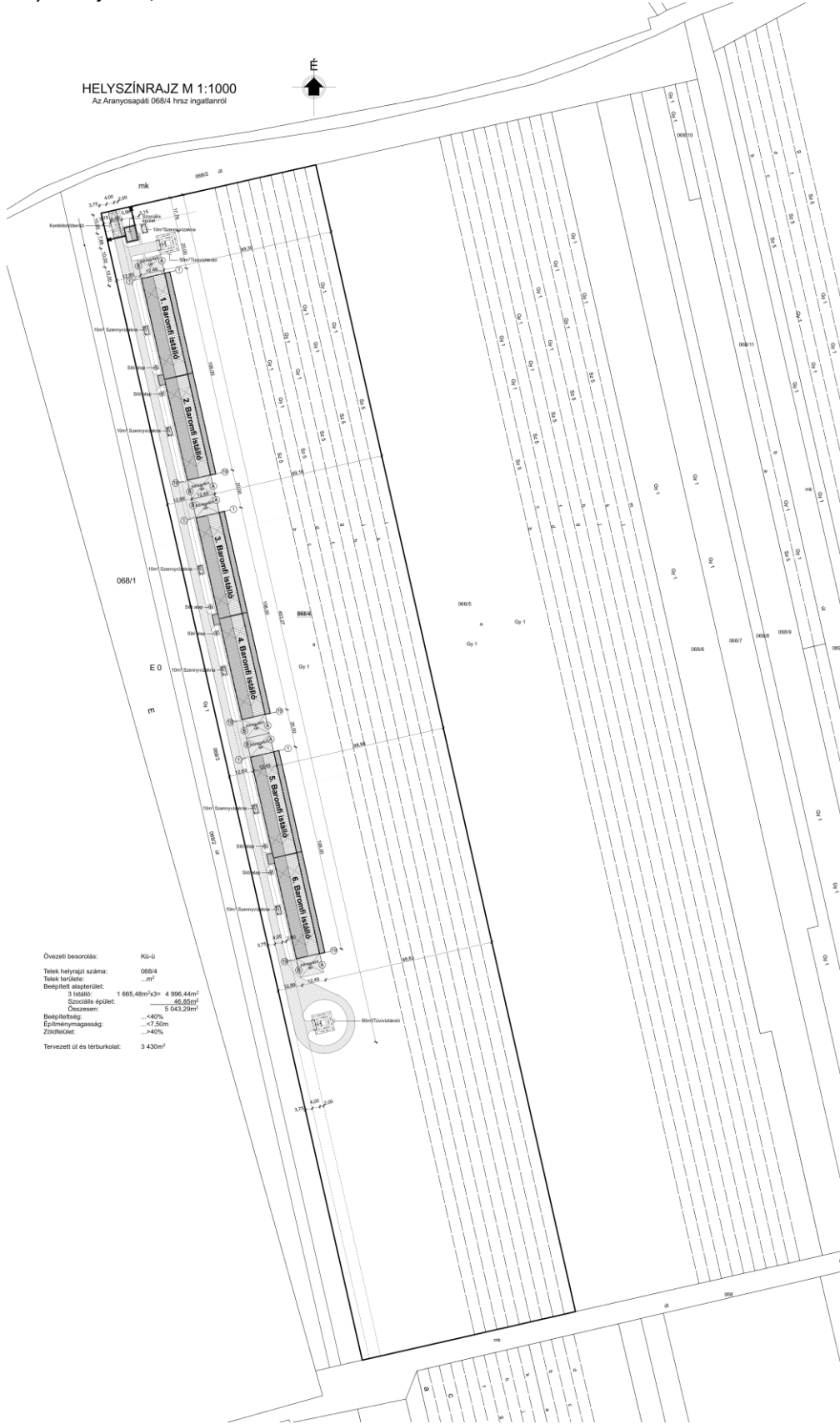
-minden istállóhoz 1-1 db 10 m³-es csúrgalék aknát, a szociális blokkhoz 1 db 10 m³-es szennyvízgyűjtő aknát kell elhelyezni

-kialakítani, illetve elhelyezni a működéshez szükséges melléképületeket-építményeket (silóalapok, kerékfertőtlenítő, tűzvíz tároló, belső telei út stb.)

Aranyosapáti Község Településrendezési Terv Módosításához
KÖRNYEZETI VIZSGÁLAT LEFOLYTATÁSÁHOZ EGYEZTETÉSI DOKUMENTÁCIÓ

Telepítési helyszínrajz 068/17 hrsz

HELYSZÍNRAJZ M 1:1000
Az Aranyosapáti 068/4 hrsz ingatlanról

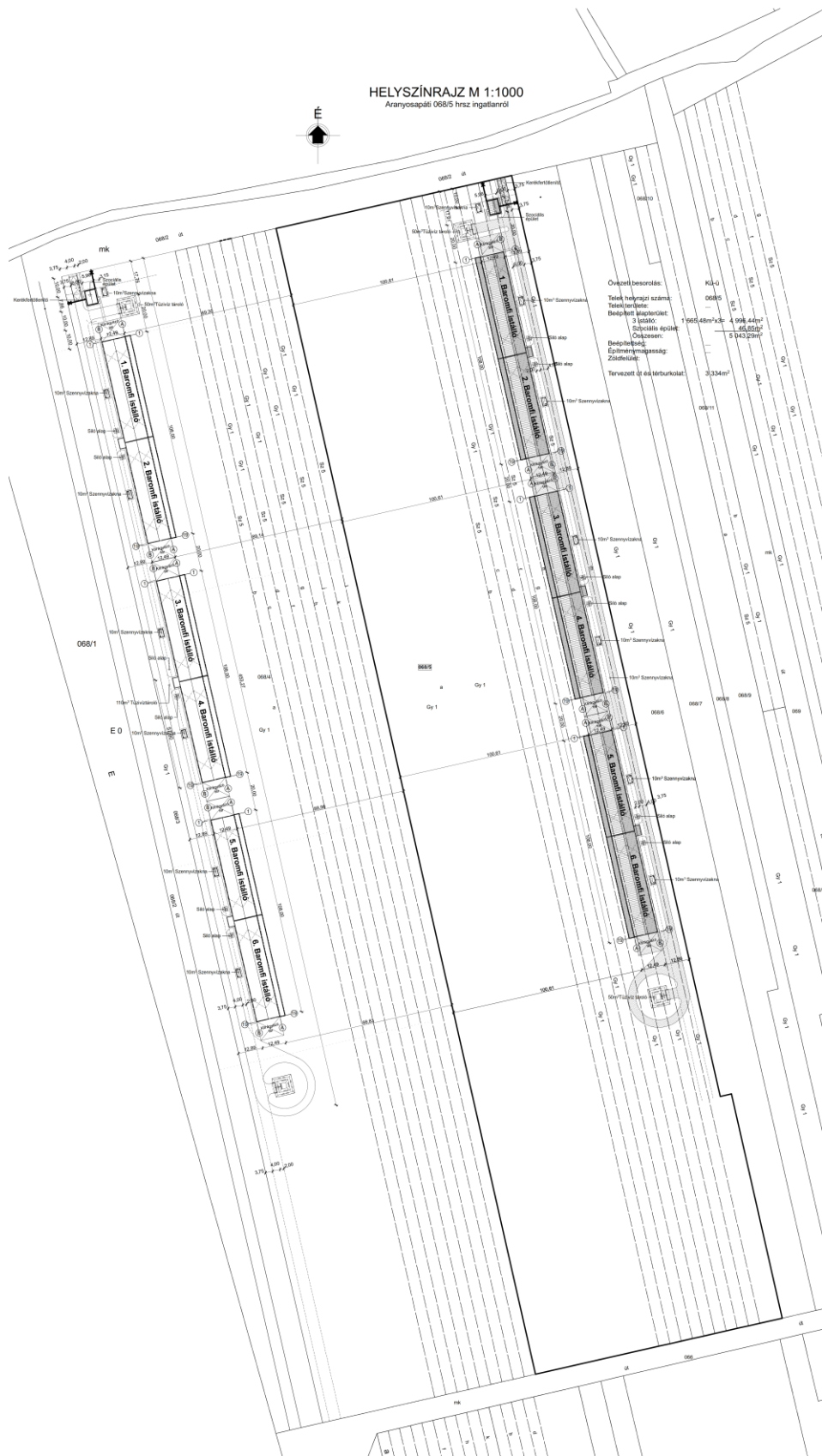


Övezeti besorolás: KG-0
Telek helyrajzi száma: 068/4
Telek területe: ...m²
Beszeli terület: 1 665,48m² × 4 996,44m²
3 lakóház: 46,85m²
Szociális épület: 5 043,29m²
Összesen: ...<40%
Építménymagasság: ...<7,50m
Zöldfelület: ...>40%
Tervezett út és térburkolat: 3 430m²

(Forrás: KLINKER KFT.)

Aranyosapáti Község Településrendezési Terv Módosításához
KÖRNYEZETI VIZSGÁLAT LEFOLYTATÁSÁHOZ EGYEZTETÉSI DOKUMENTÁCIÓ

Telepítési helyszínrajz 068/20 hrsz



(Forrás: KLINKER KFT.)

A két önálló telep műszaki leírásából:

A telep víz, gáz, villany közművekkel ellátható, A víz fűrt kútról biztosított. Az elektromos bekötések közüzemi gerincvezetékéről kiépíthetők. A szükséges energiamennyiség biztosítható. A szennyvíz /technológiai, kommunális/ zárt szennyvízgyűjtőbe kerül elvezetésre, onnan szippantással ürítik és a települési szennyvíztelepre szállítják. Az állattartó épületek fűtése – szükség szerint - gázüzemű infra fűtés.

Telepi közműbekötések, telepen belüli hálózatok kiépítése külön szakági tervek szerint. tűzivíz, oltóvíz: 2 db 50 m³-es tűzivíz tároló kerül a telepen elhelyezésre, 1-1 db vízkivételi hellyel kialakítva

Telepítés:

-szabadon álló építési helyen, egymás mögött, ÉD-i hossz tengellyel kerülnek telepítésre. Három épületegység, 2-2 istállóval, véghomlokzatokkal egymás felé fordítva.

Funkcionális kialakítás:

-egyterű ólak, véghomlokzati kapuzatokkal, oldalsó homlokzaton kifutók felé állatkijárókkal.

-mindkét hosszanti homlokzatokon légbeejtőkkel, ablakkal, egy oldalon elhelyezett ventilátorokkal

-1-2, 3-4, 5-6 épület együttesnél két ólhoz kapcsolódó közös kezelő helyiséggel

-belső udvar felé csibehálós térelhatárolású, fedett kifutókkal. (téli kert)

A mezőgazdasági telep közúton történő megközelítése, útkapcsolat kialakítással.

A telepet gépjárművekkel (üzemi, személy és tűzoltó járművek) a tervezett kapun lehet megközelíteni. Személygépkocsi parkoló /4 db/ közvetlen a telepi bejárat mellett kerül kialakításra. A kerékpár tároló a szoc. épület előtti, szennyezett üzemi területen kerül elhelyezésre. A telepen belüli utak, térburkolatok beton felületűek, biztosítva minden épület és építmény megközelítését. A gépjárművek telepen belüli megfordulása biztosított.

Az építési övezet / övezet jelenlegi besorolása, a normatív értékek összefoglaló táblázata:

Módosítással érintett építési övezet / övezet besorolás	
M	Általános mezőgazdasági terület övezete

Az építési övezet / övezet módosított besorolása, a normatív értékek összefoglaló táblázata:

Módosítással érintett építési övezet / övezet besorolás	
Kü-ü	Különleges mezőgazdasági üzemi terület övezete
Sz	Szabadonálló beépítési mód
30	30 % - a beépítettség legnagyobb mértéke
7,5 m	7,5 m – a megengedett legnagyobb építménymagasság
2000	2000 m ² – a minimum kialakítható telekméret

3. Beavatkozási pont


Az előző módosítási beavatkozások terület-felhasználási változásai során kialakuló biológiai aktivitási értékcsökkenés kompenzációjára történő övezeti átsorolás a belterülettől dél-keletre a 055/25 hrsz-ú telken. A módosítás során mezőgazdasági általános terület övezetéből, gazdasági erdőterület övezetébe történik átsorolása.

A módosítás a településszerkezeti terv tervi állapotai közötti eltérés alapján került tervezésre és aktivitás érték növekményének felhasználására (erdőkataszter állománya alapján ellenőrizve).



(Forrás: GoogleEarth)

2. Beavatkozási pontok ismertetése (A módosított tervi részek minden esetben előzetes tervezetek, azok tájékoztató jellegűek!)

	A tervezési feladat	A terv, illetve program célja	Terület (ha)	A módosítás lényege és az eredeti tervhez, illetve programhoz mért jelentősége	Jelenlegi területhasználat, (műv. ág)	Jóváhagyott területhasználat, övezet, HÉSZ
1.	Külterületen, a belterülettől keletre, a 4109. sz. összekötő út (Nyírlövő felé) északi oldalán a 078/21 hrsz-ú telken, különleges beépítésre szánt mezőgazdasági üzemi terület bővítés, mezőgazdasági általános övezetből különleges beépítésre szánt mezőgazdasági üzemi terület építési övezetbe.	Állattartó telep létesítéséhez, új beépítésre szánt terület biztosítása, meglévő terület bővítése.	0,91	Építési övezet bővítése általános mezőgazdasági övezet rovására. Az eredeti programot érdemben nem befolyásolja.	- szántó (Sz4; Sz7)	- Általános mezőgazdasági terület (M)
				A TERV/PROGRAM HATÁSA EGYÉB TERVEKRE, PROGRAMOKRA	Szab keretben tevékenységek későbbi megvalósítása lehetőségeinek a tevékenység telepítési helyére, jellegére, méretére, működési feltételeire vagy természeti erőforrás felhasználásának mértékére, helyére, elosztására vonatkozóan: Nem, hatása nincs Befolyásol más tervet vagy programot, azokra vonatkozóan előírásokat, szempontokat tartalmaz, vagy bármilyen más módon hatással lehet másik terv, illetve programra: Nem Fontos a környezeti megfontolások beillesztése szempontjából, különös tekintettel a fenntartható fejlődés elősegítésére: Nem Vonatkozik olyan területre vagy kérdéskörre, ahol környezeti problémák vannak: Nem Van jelentősége a környezettel kapcsolatos közösségi jogszabályok végrehajtása szempontjából: Nem	
				VÁRHATÓ KÖRNYEZETI HATÁSOK	Időtartama, gyakorisága és bekövetkezésének valószínűsége, visszafordíthatósága alapján: Állandósult hatást vált ki. Összeadódhatnak vagy felerősíthetik egymást: A tervezett telep bővítmenyeként igen. Az országhatáron áterjednek: Nem Olyan környezeti változásokat idézhetnek elő, amelyek az emberi egészségre, a környezetre kockázatot jelentenek: Nem Nagyságrendje és területi kiterjedése alapján: A program nagyságrendje a település léptékéhez igazodó, átlagos. Olyan területet érintenek, amelyek hazai (országos vagy helyi), közösségi vagy más nemzetközi szintű védeltséget élveznek: Nem Feltételezhetően a 2/2005 (I. 11) Korm. rendelet 4. számú melléklet 3.5.2 és 3.6.2 pontjaiban felsorolt következményeket idézik elő: Nem	
				TERÜLET ÉRTÉKE, SÉRÜLÉKENYSÉGE	A környezeti elemek, rendszerek vagy a kulturális örökség szempontjából különleges: A közvetlen környezetben építészeti örökség nem található. Ismert régészeti örökség által nem érintett terület. A területen a környezetvédelmi határértékeket [Kvt. 4. § s), t), u) pontjai] elérő vagy azt meghaladó igénybevétel, kibocsátás, illetve szennyezettség van: Nincs A terület hasznosítása, használata intenzív: Beépítetlen terület más célú hasznosításával, alapvetően megváltozik. A hasznosítás intenzitása növekszik a beépítés mértékének növekedésével az övezet váltásakor.	

2.	A tervezési feladat	A terv, illetve program célja	Terület (ha)	A módosítás lényege és az eredeti tervhez, illetve programhoz mért jelentősége	Jelenlegi területhasználat, (műv. ág)	Jóváhagyott területhasználat, övezet, HÉSZ
	Külterületen, a 4109. sz. összekötő út (Nyírlövő felé) déli oldalán 068/4 és 068/5 hrsz-ú telkeken, különleges beépítésre szánt mezőgazdasági üzemi terület kialakítása, új beépítésre szánt terület kialakításával (mezőgazdasági általános övezetéből különleges beépítésre szánt mezőgazdasági üzemi terület építési övezetébe)	Terület biztosítása 2*6 istállós szabadtartásos baromfi telep létesítése, a kapcsolódó kiszolgáló épületekkel.	3,74	Övezetváltás beépítésre nem szánt területen, mezőgazdasági általános területből különleges mezőgazdasági üzemi terület kialakítása. A település közigazgatási területén kialakított mg. üzemi területek figyelembevételével a program gazdaságfejlesztési céljaihoz illeszkedik, azzal összhangban van.	- gyümölcsös (Gy1)	- Általános mezőgazdasági terület (M)
				A TERV/PROGRAM HATÁSA EGYÉB TERVEKRE, PROGRAMOKRA	Szab keretben tevékenységek későbbi megvalósítása lehetőségeinek a tevékenység telepítési helyére, jellegére, méretére, működési feltételeire vagy természeti erőforrás felhasználásának mértékére, helyére, elosztására vonatkozóan: Nem Befolyásol más tervet vagy programot, azokra vonatkozóan előírásokat, szempontokat tartalmaz, vagy bármilyen más módon hatással lehet másik terv, illetve programra: Nem Fontos a környezeti megfontolások beillesztése szempontjából, különös tekintettel a fenntartható fejlődés elősegítésére: Nem Vonatkozik olyan területre vagy kérdéskörre, ahol környezeti problémák vannak: Nem Van jelentősége a környezettel kapcsolatos közösségi jogszabályok végrehajtása szempontjából: Nem	
				VÁRHATÓ KÖRNYEZETI HATÁSOK	Időtartama, gyakorisága és bekövetkezésének valószínűsége, visszafordíthatósága alapján: Állandósult hatást vált ki. Összeadódnak vagy felerősíthetik egymást: Nem Az országhatáron áttérjednek: Nem Olyan környezeti változásokat idézhetnek elő, amelyek az emberi egészségre, a környezetre kockázatot jelentenek: Nem Nagyságrendje és területi kiterjedése alapján: A program nagyságrendje a település léptékéhez igazodó, átlagos. Olyan területet érintenek, amelyek hazai (országos vagy helyi), közösségi vagy más nemzetközi szintű védettséget élveznek: Nem Feltételezhetően a 2/2005 (I. 11) Korm. rendelet 4. számú melléklet 3.5.2 és 3.6.2 pontjaiban felsorolt következményeket idézik elő: Nem	
				TERÜLET ÉRTÉKE, SÉRÜLÉKENYSÉGE	A környezeti elemek, rendszerek vagy a kulturális örökség szempontjából különleges: A közvetlen környezetben építészeti örökség nem található. Ismert régészeti örökség által nem érintett terület. A területen a környezetvédelmi határértékeket [Kvt. 4. § s), t), u) pontjai] elérő vagy azt meghaladó igénybevétel, kibocsátás, illetve szennyezettség van: Nincs A terület hasznosítása, használata intenzív: Beépítetlen terület más célú hasznosításával, alapvetően megváltozik. A hasznosítás intenzitása növekszik a beépítés mértékének növekedésével az övezet váltásakor.	

3.	A tervezési feladat	A terv, illetve program célja	Terület (ha)	A módosítás lényege és az eredeti tervhez, illetve programhoz mért jelentősége	Jelenlegi területhasználat, (műv. ág)	Jóváhagyott területhasználat, övezet, HÉSZ
	Külterületen, a belterülettől dél-keletre a 055/25 hrsz-ú telken, a biológiai aktivitás értékcsökkenés kompenzációjára vonatkozó övezet váltás, általános mezőgazdasági terület övezetéből gazdasági erdőterület övezetébe.	A tervezett fejlesztések aktivitásérték csökkenésének pótlására tervezett erdőterületek kijelölése.	4,11	Övezetváltás beépítésre nem szánt területen, mezőgazdasági terület övezetéből gazdasági erdőterület övezetébe. Az eredeti programot érdemben nem befolyásolja.	- erdő	- általános mezőgazdasági terület (M)
				A TERV/PROGRAM HATÁSA EGYÉB TERVEKRE, PROGRAMOKRA	Szab keretet tevékenységek későbbi megvalósítása lehetőségeinek a tevékenység telepítési helyére, jellegére, méretére, működési feltételeire vagy természeti erőforrás felhasználásának mértékére, helyére, elosztására vonatkozóan: Nem, hatása nincs	
					Befolyásol más tervet vagy programot, azokra vonatkozóan előírásokat, szempontokat tartalmaz, vagy bármilyen más módon hatással lehet másik terv, illetve programra: Nem	
				VÁRHATÓ KÖRNYEZETI HATÁSOK	Fontos a környezeti megfontolások beillesztése szempontjából, különös tekintettel a fenntartható fejlődés elősegítésére: Nem	
					Vonatkozik olyan területre vagy kérdéskörre, ahol környezeti problémák vannak: Nem	
				TERÜLET ÉRTÉKE, SÉRÜLÉKENYSÉGE	Van jelentősége a környezettel kapcsolatos közösségi jogszabályok végrehajtása szempontjából: Nem	
					Időtartama, gyakorisága és bekövetkezésének valószínűsége, visszafordíthatósága alapján: Visszafordítható	
				Összeadódhatnak vagy felerősíthetik egymást: Nem		
				Az országhatáron áterjednek: Nem		
				Olyan környezeti változásokat idézhetnek elő, amelyek az emberi egészségre, a környezetre kockázatot jelentenek: Nem		
				Nagyságrendje és területi kiterjedése alapján: A program nagyságrendje a település léptékéhez igazodó, átlagos.		
				Olyan területet érintenek, amelyek hazai (országos vagy helyi), közösségi vagy más nemzetközi szintű védettséget élveznek: Nem		
				Feltételezhetően a 2/2005 (I. 11) Korm. rendelet 4. számú melléklet 3.5.2 és 3.6.2 pontjaiban felsorolt következményeket idézik elő: Nem		
				A környezeti elemek, rendszerek vagy a kulturális örökség szempontjából különleges: Nem.		
				A területen a környezetvédelmi határértékeket [Kvt. 4. § s), t), u) pontjai] elérő vagy azt meghaladó igénybevétel, kibocsátás, illetve szennyezettség van: Nincs		
				A terület hasznosítása, használata intenzív: A módosítás során a lehetséges beépítési intenzitás a minimumra csökken, a jelenlegi használathoz igazodik.		

3. Környezeti értékelés

A környezeti vizsgálatot - szükségessége esetén - a következő tematika alapján kívánjuk lefolytatni. A vázolt tematika a 2/2005. (I.11.) Korm. rendelet 4. sz. mellékletével megegyező tartalmú, azonban attól kismértékben eltérő formai szerkezetben.

1. Bevezetés

- 1.1. Tematika, tartalomjegyzék
- 1.2. A terv céljainak, tartalmának összefoglaló ismertetése
- 1.3. A terv és a változatok rövid ismertetése
- 1.4. A környezet védelméért felelős szervek és az érintett nyilvánosság előzetes véleményeinek és észrevételeinek figyelembe vétele, az indokok összefoglalása

2. A terv összefüggése más releváns tervekkel, programokkal

- 2.1. A terv koncepcionális alapját jelentő településfejlesztési koncepció és fejlesztési határozatok bemutatása és elemzése a környezeti értékelés szempontjából
- 2.2. A terv összefüggése más egyéb releváns tervekkel és programokkal
- 2.3. A releváns tervek és programok összevetése, ütköztetése a terv koncepciójával és céljával, környezeti szempontú konzisztencia vizsgálata

3. A környezeti állapot feltárása (a terv megvalósulása előtti vagy a terv meg nem valósulása esetén)

- 3.1. A település környezeti elemeinek és rendszereinek ismertetése, a környezetállapot ismertetése, természeti területek bemutatása
- 3.2. A környezeti állapot egyéb jellemzőinek leírása
- 3.3. A fennálló környezeti konfliktusok, tájhasználati konfliktusok, problémák leírása és mindezek várható alakulása, ha a terv nem valósulna meg

4. A terv megvalósítása esetén a várható, a környezetet érő hatások, környezeti következmények előrejelzése (közvetlen és közvetett környezeti következmények)

- 4.1. Jól azonosítható környezet igénybevétel vagy terhelés esetén különös tekintettel, a környezeti elemek és rendszerek megmaradásának, fenntartásának, helyreállításának, fejlesztésének lehetőségeire
- 4.2. A közvetett módon hatást kiváltó tényezők fellépése esetén
- 4.3. Értékelési módszer alkalmazása
- 4.4. A környezeti értékelés készítéséhez felhasznált adatok forrása, az alkalmazott módszer korlátai, nehézségek, az előrejelzések érvényességi határai, a felmerült bizonytalanságok

5. A környezeti következmények alapján a terv és a változatok értékelése, a környezeti szempontból elfogadható változatok meghatározása, a változatok közötti választás indokai, a választást alátámasztó vizsgálat rövid leírása

6. A terv megvalósítása következtében várhatóan fellépő környezetre káros hatások elkerülésére, csökkentésére vagy ellentételezésére vonatkozó, a tervben szereplő intézkedések környezeti hatékonyságának értékelése, javaslatok egyéb szükséges intézkedésekre

7. Javaslat olyan környezeti szempontú intézkedésekre, előírásokra, feltételekre, szempontokra, amelyeket a terv által befolyásolt más tervben illetve programban figyelembe kell venni

8. A terv megvalósítása következtében várhatóan fellépő környezeti hatásokra vonatkozóan a tervben szereplő monitorozási javaslatok értékelése, javaslatok egyéb szükséges intézkedésekre

9. Összefoglaló

A környezeti vizsgálat lefolytatásáról szóló döntés megalapozásához az Önkormányzat kéri a környezet védelméért felelős szervek véleményét a környezeti vizsgálat szükségességéről és a tervezett tematikáról. A környezet védelméért felelős szervek véleményének kikéréséhez a 2/2005. (I.11.) az egyes tervek, illetve programok környezeti vizsgálatáról szóló kormányrendelet alapján állítottuk elő a tervmódosításra vonatkozó tájékoztatást.

A kormányrendelet 4. § (4) bekezdése szerint az önkormányzat **15 napos véleményadási határidőt** állapít meg és döntéséhez az általa megadott határidőre beérkezett véleményeket veszi figyelembe.

A környezet védelméért felelős szervek, melyek a környezeti vizsgálat folyamatában részt vesznek:

- a környezetvédelemre kiterjedően:
környezetvédelmi hatóság (Szabolcs-Szatmár-Bereg Megyei Kormányhivatal
Környezetvédelmi és Természetvédelmi Főosztály)
- természet és tájvédelemre kiterjedően:
nemzeti park igazgatóság és természetvédelmi hatóság (Hortobágyi Nemzeti Park
Igazgatóság)
- környezet- és település-egészségügyre kiterjedően:
közegészségügyi hatáskörében eljáró megyei kormányhivatal (Szabolcs-Szatmár-Bereg
Megyei Kormányhivatal Népegészségügyi Főosztály)
- a felszíni és a felszín alatti vizek minőségi és mennyiségi védelmére kiterjedően:
vízvédelmi és vízügyi hatóság (Szabolcs-Szatmár-Bereg Megyei Katasztrófavédelmi
Igazgatóság vízügyi hatóság)
- az épített környezet védelmére kiterjedően:
az állami főépítész hatáskörében eljáró fővárosi és megyei kormányhivatal (Szabolcs-Szatmár-
Bereg Megye Kormányhivatal Állami Főépítész)